










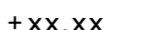




### MERKINTÖJEN SELITYS

-  ajorata, asfaltti
-  viheralue
-  sora
-  kiveys, punainen betonikivi
-  reunakivi, betoninen
-  madallettu reunakivi, betoninen
-  asfaltin reuna
-  hulevesiviemäri
-  hulevesikaivo
-  tarkastuskaivo
-  +xx.x kadun suunniteltu likimääräinen korkeusasema
-  +xx.xx maanpinnan likimääräinen korkeusasema
-  valaisinpylväs

Koordinaattijärjestelmä ETRS-GK23		Korkeusjärjestelmä N2000	
KOHTEEN NIMI JA OSOITE PÖYTYÄ LAURILANTIEN ALUE		PIIRUSTUKSEN SISÄLTÖ ASEMAPIIRUSTUS TERVAMÄENPOLKU PLV. 0-101	MITTAKAAVA 1:500
 Sweco Ympäristö Oy PL 453, 33101 TAMPERE * 0207 393 000		TIEDOSTO	
		SUUNN. FIJLAH TARK. FISINS HYV. FIOOAL	SUUNN. ALA TYÖ N:O PIIR N:O MUUTOS
31.1.2018		KATU	20601549 108