














- ### MERKINTÖJEN SELITYS
-  ajorata, asfaltti
  -  viheralue
  -  sora
  -  kiveys, punainen betonikivi
  -  reunakivi, betoninen
  -  madallettu reunakivi, betoninen
  -  asfaltin reuna
  -  hulevesiviemäri
  -  hulevesikaivo
  -  tarkastuskaivo
  -  +xx.x kadun suunniteltu likimääräinen korkeusasema
  -  +xx.xx maanpinnan likimääräinen korkeusasema
  -  valaisinpylväs

Koordinaattijärjestelmä ETRS-GK23		Korkeusjärjestelmä N2000	
KOHTEEN NIMI JA OSOITE <b>PÖYTÄ LAURILANTIE ALUE</b>		PIIRUSTUKSEN SISÄLTÖ	MITTAKAAVA 1:500
 Sweco Ympäristö Oy PL 453, 33101 TAMPERE * 0207 393 000		TIEDOSTO	
		SUUNN. FIJLAH	
TARK. FISINS		SUUNN. ALA	TYÖ N:O
HYV. FIOOAL		PIIR N:O	MUUTOS
31.1.2018		KATU	20601549 101