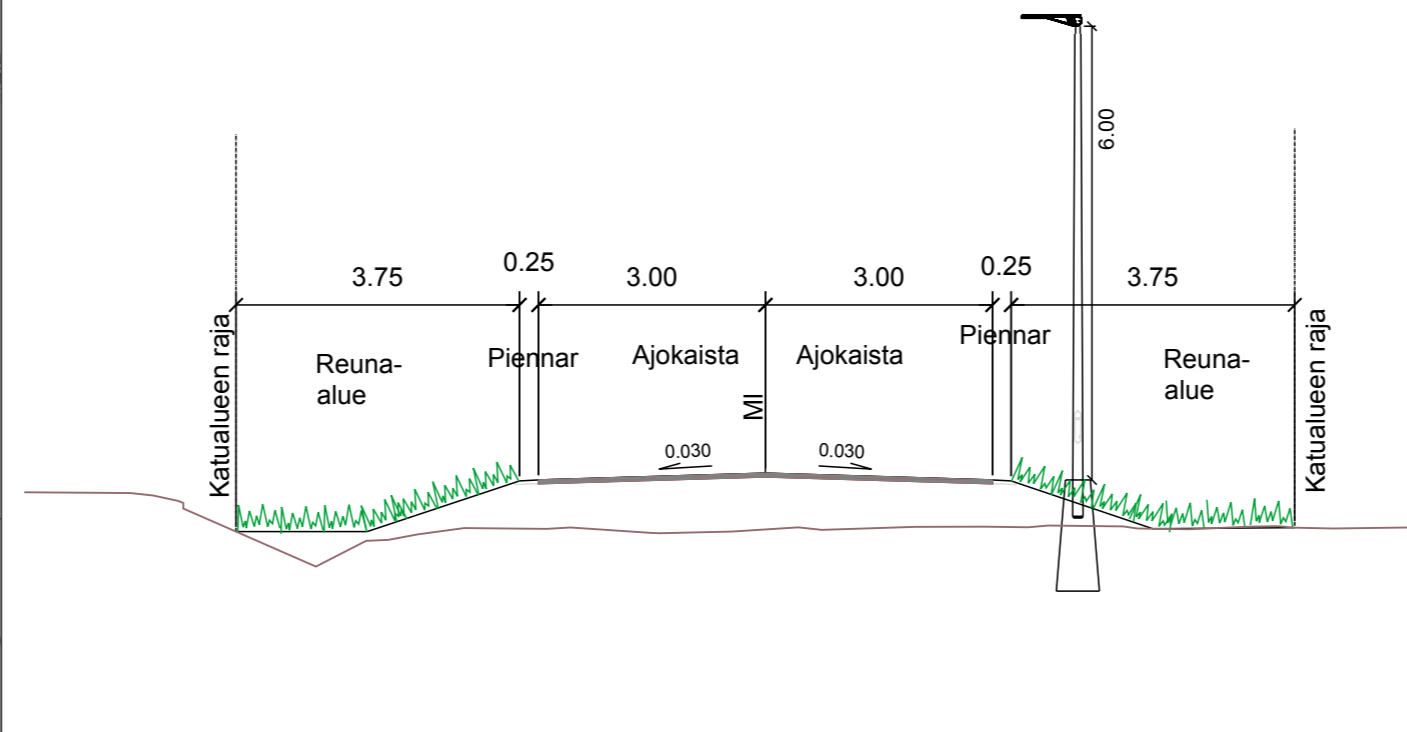
















TYYPPIPOIKKILEIKKAUS A-A  
PL 50



MERKINTÖJEN SELITYS

-  ajorata, asfaltti
-  viheralue
-  sora
-  kiveys, punainen betonikivi
-  reunakivi, betoninen
-  madallettu reunakivi, betoninen
-  asfaltin reuna
-  hulevesiviemäri
-  hulevesikaivo
-  tarkastuskaivo
-  +xx.x kadun suunniteltu likimääräinen korkeusasema
-  +xx.xx maanpinnan likimääräinen korkeusasema
-  valaisinpylväs

Koordinaattijärjestelmä ETRS-GK23		Korkeusjärjestelmä N2000			
KOHTEEN NIMI JA OSOITE PÖYTYÄ LAURILANTIEN ALUE		PIIRUSTUKSEN SISÄLTÖ ASEMAPIIRUSTUS PALTANPELLONTIE PLV. 0-134		MITTAKAAVA 1:500	
 Sweco Ympäristö Oy PL 453, 33101 TAMPERE • 0207 393 000		TIEDOSTO			
		SUUNN. FIJLAH		SUUNN. ALA	
		TARK. FISINS		TYÖ N:O	
HYV. FIOOAL		PIIR N:O		MUUTOS	
31.1.2018		KATU		20601549	
		113			