














- ### MERKINTÖJEN SELITYS
-  ajorata, asfaltti
  -  vihialue
  -  sora
  -  kiveys, punainen betonikivi
  -  reunakivi, betoninen
  -  madallettu reunakivi, betoninen
  -  asfaltin reuna
  -  hulevesiviemäri
  -  hulevesikaivo
  -  tarkastuskaivo
  -  +xx.x kadun suunniteltu likimääräinen korkeusasema
  -  +xx.xx maanpinnan likimääräinen korkeusasema
  -  valaisinpylväs

Koordinatijärjestelmä ETRS-GK23		Korkeusjärjestelmä N2000	
KOITTEEN NIMI JA OSOITE PÖYTÄ LAURILANTIE ALUE		PIIRUSTUKSEN SISÄLTÖ ASEMAPIIRUSTUS LAURILANTIE PLV. 0-380	
SUUNNITTELIJA TAMPERE FISINS		MITTAKAAVA 1:500	
SUUNNITTELU TAMPERE FISINS		TIEDOSTO	
HYV. PÄÄTÖS 31.1.2018		SUUNNITTELU TAMPERE FISINS	PIIRUSTUS 31.1.2018
SWECO YMPÄRISTÖ OY PL 453, 33101 TAMPERE * 0207 393 000		KATU	20601549
		PIIR. N:O	MUUTOS
		102	