














### MERKINTÖJEN SELITYS

-  ajorata, asfaltti
-  viheralue
-  sora
-  kiveys, punainen betonikivi
-  reunakivi, betoninen
-  madallettu reunakivi, betoninen
-  asfaltin reuna
-  hulevesiviemäri
-  hulevesikaivo
-  tarkastuskaivo
-  kadun suunniteltu likimääräinen korkeusasema
-  maanpinnan likimääräinen korkeusasema
-  valaisinpylväs

Koordinaattijärjestelmä ETRS-GK23		Korkeusjärjestelmä N2000		
KOHTEEN NIMI JA OSOITE PÖYTYÄ LAURILANTIE ALUE		PIIRUSTUKSEN SISÄLTÖ ASEMAPIIRUSTUS KUNNONMÄENPOLKU PLV. 0-85	MITTAKAAVA 1:500	
 Sweco Ympäristö Oy PL 453, 33101 TAMPERE * 0207 393 000		TIEDOSTO		
		SUUNN. FIJLAH	SUUNN. ALA	TYÖ N:O
TARK. FISINS	KATU	20601549	112	.
HYV. FIOOAL	31.1.2018			