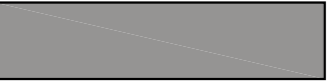










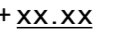




MERKINTÖJEN SELITYS

-  ajorata, asfaltti
-  viheralue
-  sora
-  kiveys, punainen betonikivi
-  reunakivi, betoninen
-  madallettu reunakivi, betoninen
-  asfaltin reuna
-  hulevesiviemäri
-  hulevesikaivo
-  tarkastuskaivo
-  +xx.x kadun suunniteltu likimääräinen korkeusasema
-  +xx.xx maanpinnan likimääräinen korkeusasema
-  valaisinpylväs

Koordinaattijärjestelmä ETRS-GK23		Korkeusjärjestelmä N2000			
KOHTEEN NIMI JA OSOITE PÖYTYÄ LAURILANTIEN ALUE		PIIRUSTUKSEN SISÄLTÖ ASEMAPIIRUSTUS EINONTIE PLV. 0-113	MITTAKAAVA 1:500		
 Sweco Ympäristö Oy PL 453, 33101 TAMPERE * 0207 393 000		TIEDOSTO			
		SUUNN. FIJLAH	SUUNN. ALA	TYÖ N:O	PIIR N:O
31.1.2018		KATU	20601549	107	.