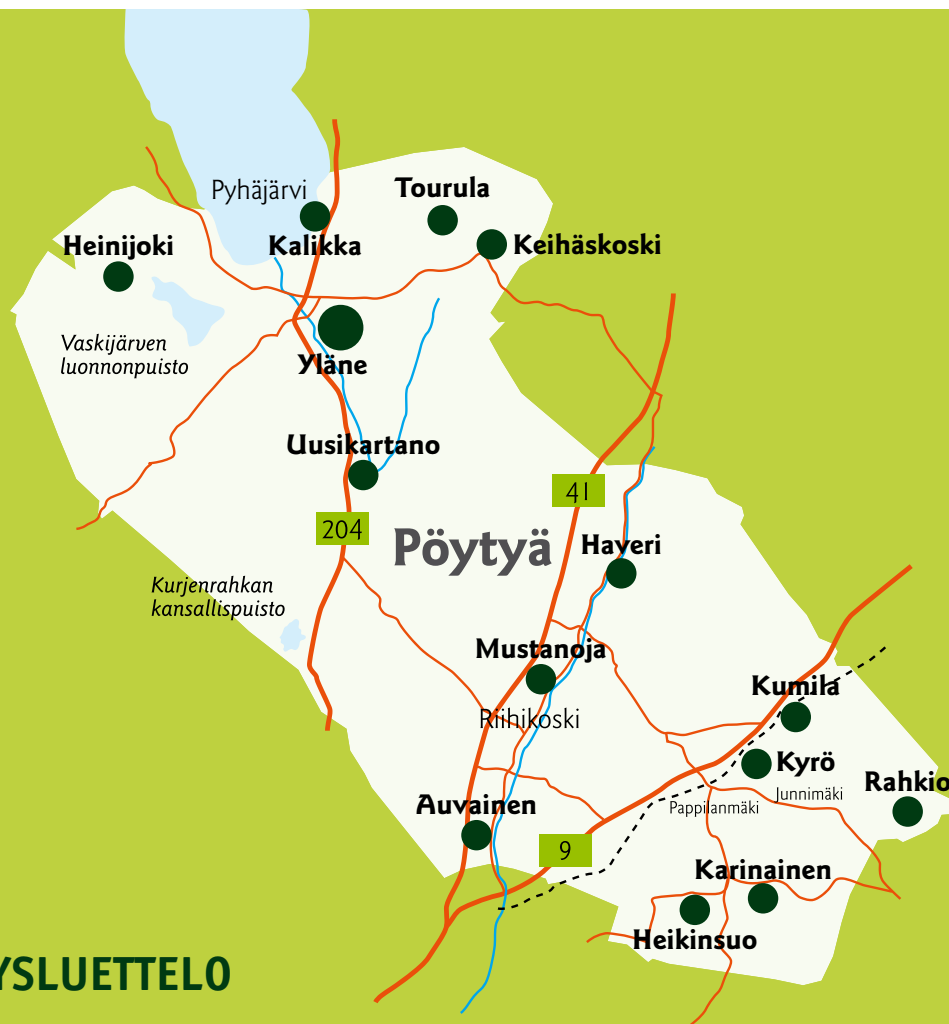


A wooden birdhouse is mounted on the trunk of a tree. The birdhouse is made of light-colored wood and has a circular entrance hole in the center. The hole is surrounded by a square metal plate with four screws. The tree trunk is covered in rough, grey bark, and green pine needles are visible in the foreground and background.

KYLIEN PÖYTYÄ

Kotipesä kaikille



SISÄLLYSLUETTELO

Pöytyä kartalla	2
Pöytyä	
– elinvoimaisuus löytyy meidän kylistä	3
Auvainen – liikettä ja liikuntaa	4
Haveri – valokuituliittymät ja komeat kartanot	5
Heikinsuo – uusia koteja ja ulkoilua	6
Heinijoki – lukuisat järvet ja vahva yhteisöllisyys	7
Kalikka – helmi Pyhäjärven rannalla	8
Karinainen – kulttuurimaisemaa ja kotijäätelöä	9
Kumila – pesäpalloa ja marja- ja sienimetsiä	10
Kyrö – koulutusta, kulttuuria ja komea maaumala ..	11

Mustanoja	
kaunis kyläraitti ja iloista yhdessäoloa	12
Rahkio – vihreä ja nuorekas	13
Tourula-Keihäskoski	
– Paimenenmäessä tapahtuu	14
Uusikartano	
– Lysmettän tanssilava ja Himolan teatteri	15
Yläne – vireä kirkonkylä ja vaellusreitit	16
Pöytyän omakotiyhdistys	
– yhteisöllisyyden asialla	17

ELINVOIMAISSUUS LÖYTYY PÖYTYÄN KYLISTÄ

Pöytyä on pinta-alaltaan laaja ja kyliltään moninainen. Viikkaiden teidemme varsille mahtuu monipuolista luontoa, virkeää elinkeinoelämää ja monipuolista kulttuuria. Ennen kaikkea teiden varsilla on asukkaita, yrityksiä, kyliä ja yhteisöjä. Niistä ja niiden yhteistyöstä syntyy Pöytyän jatkuvasti kasvava elinvoima.

Elinvoima on tulevaisuuden polttoaine ja sitä Pöytyä on tarvinnut vuonna 2017 alkaneella tulevaisuusmatkallaan. Matkan päämääränä on tällä hetkellä vuosi 2025 ja matkan tärkeimpiä asioita elinvoimaisuus, hyvinvointi ja kehittyvä kunta. Aktiiviset kylät ovat tällä matkalla tärkeässä roolissa: kehittäminen ja toiminta lähtevät alueiden tarpeista ja koko Pöytyän hyvinvointi kumpuaa hyvinvoivista ja vahvoista kylistä.

Yhdessä kylien, asukkaiden, yritysten ja muiden tahojen kanssa rakennamme parasta mahdollista Pöytyää. Yhteistyöllä luomme vaikuttavuutta ja vetovoimaa. Teemme määrätietoisesti töitä hyvien asuin- ja yritysmahdollisuuksien ja isot investointimme yhtenäiskouluihin ja päiväkoteihin takaavat lapsiperheille sujuvan ja viihtyisän arjen.

Pöytyän erilaiset kylät erilaisine tapahtumineen tuottavat iloa ja osallisuutta kaikille pöytyäläisille. Yhdessä ideoiden, kehittämisen, kokeilun ja verkostoituen saamme paljon enemmän aikaiseksi. Tekemättömyys ei vie asioita eteenpäin, mutta pienetkin teot ja askeleet ovat tulevaisuuteen tähtäville kunnalle tärkeitä. Tätä matkaa on hyvä jatkaa vankalle pohjalle rakennetussa kunnassa ja toimivissa kylissä.


Tervetuloa kylään ja kyliin!

Katariina Torvinen
Pöytyän elinvoimajohtaja

AUVAINEN – LIIKETTÄ JA LIIKUNTAA

Auvaisten kylä sijaitsee Pöytällä kantatie 41:n tuntumassa, Vanhan Turuntien kyljessä, parikymmenen minuutin päässä Turusta. Tieyhteydet ovat kerrassaan erinomaiset, mutta liikenne kulkee myös vettä pitkin: naapuripitäjään voi vaikka meloa Aurajokea pitkin. Joen toisella puolella vellovat viljavat pellot ja toisella puolella kohoaa korkea Puhovuoren kallio, jonka huipulta voi ihastella idyllistä suomalaista kansallismaisemaa.

Auvaisten kylä sykkii elämää. Taitotalon yhteydessä oleva liikuntasalissa liikutaan monipuolisesti säh-lyn, sulkapallon, lentopallon, kahvakuulan ja erilaisten liikuntakerhojen muodossa. Myös paikalliset urheiluseurat ovat salin ahkeria käyttäjiä. Monitoimikentällä voi kesäaikaan pelata vaikka tennistä tai koripalloa. Talvella voi vetää luistimet jalkaan lämpimässä kopissa ja siirtyä jäälle pelaamaan lätkää tai heittämään piruetteja. Lisäksi liikuntakeskuksen pihalta löytyy mm. lapsien leikkelineet ja keinut, beach volley -kenttä, ulkokuntoilulaitteita ja frisbeegolf-rata



Auvaisten Seudun Kyläyhdistys ry on toiminut vuodesta 2003. Hankkeiden avulla kyläyhdistys on kehittänyt lapsille ja muillekin kyläläisille käytännöllisempää ja toimivampaa elinympäristöä. Elävä maaseutu, turvallinen ja virikkeellinen kasvuympäristö ja yhdessä tekemisen meininki kuuluvat olennaisena osana Auvaisten kyläyhdistyksen toimintaa. Liikuntakeskuksen välittömään läheisyyteen on kaavoitettu useita tontteja, joten myös rakentajille on paikka valmiina.



AUVAISTEN SEUDUN KYLÄYHDISTYS RY

www.auvainen.fi

HAVERI – VALOKUITULIITTYMÄT JA KOMEMAT KARTANOT



Haveri on Oripään ja Pöytyän kuntien rajalla sijaitseva viihtyisä ja iloisten ihmisten kylä, joka tarjoaa erinomaisen asuinympäristön luonnonrauhaa arvostaville. Haverilla nopeat tietoliikenneyhteydet ovat kunnossa. Alueen kaikkiin kiinteistöihin on mahdollisuus saada valokuituliittymä, jonka avulla etätyötkin hoituvat sujuvasti.

Liikenneyhteydet liikekeskuksiin ovat hyvät. Lähimpiin kaupunkeihin matka kestää 10 minuuttia ja kaupunkiin puolisen tuntia. Vireästä kylätoiminnasta pitää huolta jo yli 30 vuotta toiminut kyläyhdistys, joka alueen edunvalvonnan lisäksi järjestää perinteisiä kylätapahtumia sekä muita kokoontumisia ja retkiä.

Pyöräilijöiden ja motoristien suosima Turuntie kulkee Haverin läpi Aurajoen historiallisessa vehreässä kansallismaisemassa peltojen keskellä. Tien tuntumassa on myös useita nähtävyyksiä. Vanha sudenkuoppa kertoo ajasta, jolloin susista vielä maksettiin tapporahaa. Koskelan mylly on Aurajokeen 1700-luvulla rakennettu vesimylly. Mylly on yhä toimintakuntoinen ja kyläyhdistys järjestää tilauksesta myllynäytöksiä. Haverin korkeimmalle paikalle Kärilänmäkeen kyläyhdistys on rakentanut näkötornin. Viitoitus tornille löytyy Turuntieltä.

Haverin kauniit kartanomiljööt löytyvät hieman edempänä Turuntiestä: Pihlavan kartano Pihlavantiellä, Ordenojan kartano Pöytäsuontielle sekä Juvan talo Juvantiellä. Ordenojan kartanolla on pitkät perinteet hevosjalostuksessa ja siellä toimii tällä hetkellä Ordenojan Oriasema.

Luonnonmaisemista Aurajoen lisäksi tärkeimpiä on Kontolanrahka, joka on yksi Lounais-Suomen suurimpia keidassoita. Suon keskusta kohoaa lähes 7 metriä ympäristöään korkeammalle. Alueella toimii lisäksi Pöytyän yläpään metsästysseura. Haverin Ordenojalla löytyy myös käsitteellinen ympäristötaideteos, Khronoksen talo.



HAVERIN KYLÄYHDISTYS

Sähköposti: haverin.ky@gmail.com



Instagram: www.instagram.com/haverin_kylayhdistys/

HAVERI

HEIKINSUO – UUSIA KOTEJA JA ULKOILUA



Heikinsuo on pieni, mutta aktiivinen 400 asukkaan kylä, joka sijaitsee Pöytyän kunnan eteläpäässä Kyrön ja Auran välissä. Kylällä on ollut oma kyläyhdistys vuosikymmeniä ja edelleen yhdistyksen hallitus järjestää kyläläisille monenlaista tapahtumaa pitkin vuotta sekä huolehtii kyläläistensä oikeuksista ja kylän viihtyisyydestä. Uusia koteja nousee alueelle vuosittain ja rakentajille on tarjolla kunnan vesi sekä Heikinsuon vesiosuuskunnan tuottama paineviemäri.



Kyläyhdistyksen aikaansaannosta on Heikinsuon koululta löytyvä frisbeegolf-rata sekä keskellä kylää sijaitseva leikkipuisto. Leikkipuiston yhteydessä on myös kesäkioski sekä beach volley-kenttä, joka on varsinkin alueen nuorison ahkerassa käytössä. Leikkipuistolla kokoontuu säiden salliessa avoin perhekerho.



HEIKINSUON KYLÄYHDISTYS

Sähköposti: heikinsuo@gmail.com

Kyläyhdistyksellä on oma laavu Hirvisuon reunalla, mistä on mahtavat näköalat suolle. Laavulta löytyy myös puucee ja puuvaja. Talviaikaan lumi- ja pakkastilanteen salliessa huolehdimme latujen kunnossapidosta sekä luistelukalalon jäädytyksestä. Talviaikaan olemme myös järjestäneet laskettelureissuja. Heikinsuolla pyritäänkin tarjoamaan jokaiselle ikäryhmälle jotakin.

HEINIJOKI – LUKUISAT JÄRVET JA VAHVA YHTEISÖLLISYYS

Yläneellä sijaitseva Heinijoki on vireä kylä, jossa on monenlaista yritystoimintaa ja jossa talkoohenki ja naapurisopu elävät edelleen vahvasti. Heinijoen Pienviljelijäyhdistyksen omistama entinen kansakoulu toimii kyläkeskuksena.


Pienviljelijäyhdistys on aktiivisesti kunnostanut koulun tiloja, joihin mahtuu noin 100 henkilöä. Koulua vuokrataan myös yksityisiin tilaisuuksiin. Jovuonna 1927 perustettu Heinijoen Pvy on mukautunut ajan haasteisiin ja on nykyisin koko kylän yhdistys. Yhdistyksen toimesta koululla järjestetään vuosittain noin kahdeksan tilaisuutta, sen lisäksi kylän naisilla on omaa Touhutupa-toimintaa.

Kylän alueella on kuusi järveä (Elijärvi, Lampsijärvi, Iso Palijärvi ja Pikku Palijärvi, Korpjärvi, Pirttijärvi eikä kaukana ole Koskeljärvi, Vähäjärvi ja Pyhäjärvikään). Kylän välittömässä läheisyydessä sijaitsee Vaskijärven luonnonpuisto. Puisto on perustettu vuonna 1956 ja se on lähiympäristöineen yksi suurimmista erämaisena säilyneistä alueista koko Lounais-Suomessa. Pitkospuille pysähtynyt kulkija voi aistia luonnonpuistossa vallitsevan lähes rikkumattoman rauhan. Heinijoella luonto ja lukuisat järvet luovat hyvät puitteet kaikenlaiselle virkistykselle.

Upea luonto ja vahva yhteistöllisyys takaavat, että Heinijoelle on hyvä olla. Tiesitkö muuten, että tunnetuista henkilöistä taiteilija Vihtori Ylinen on syntynyt ja vaikuttanut Heinijoen maisemissa?



HEINIJOEN PIENVILJELIJÄYHDISTYS



HEINIJOKI

KALIKKA - HELMI PYHÄJÄRVEN RANNALLA



KALIKKA

Kalikan alue alkaa Yläneenjoen jokisuusta ja jatkuu ranta-alueena kohti Säskylää. Säskylän maantie rajaa Kalikan Pyhäjärven ja tien väliin. Alueella on vanhaa vuosisatojen takaista asutusta, vuosikymmenten takaista ranta-asutusta ja uusia omakotitaloja. Kunta on kaavoittanut alueelle omakotitontteja, joista osalle on jo rakennettu ympärivuotiseen asumiseen tarkoitettuja omakotitaloja.

Alueella toimii kaksi asukasyhdistystä; kesäasukkaiden vuonna 1996 perustama Narvintienoon Ranta-asukkaat ry ja vuonna 2010 perustettu Kalikan Omakotiyhdistys ry. Yhdistykset järjestävät kesäisin tapahtumia.

Kalikan rannassaan on Turun ja Loimaan kaupunkien sekä Pöytyän kunnan virkistysalueet. Kesäisin Pöytyä ja Loimaa ovat tarjonneet vuoroviikoin asukkailleen ilmaiset sauna- vuorot päivittäin järven rannalla ja tämä valtakunnallisesti-kin ainutlaatuinen palvelu on saavuttanut huikean menestyksen. Pöytyän Kalikan rannalla on kaksi saunarakennusta grillikatso.

Suomen suurimpiin kuuluva järvenselkä tarjoaa vertaansa vailla olevan, horisontittoman maiseman. Kalikan alue onkin ainutlaatuinen ulkoilukohde. Kesäisin upea, matala hiekkaranta ja kirkas vesi kutsuvat uimaan.

KARINAINEN - KULTTUURIMAISEMAA JA KOTIJÄÄTELÖÄ



KARINAINEN

Karinaisten kylä on maaseutua parhaimmillaan: rauhallinen, vehreä ja mukava. Kylää halkoo Tarvasjoki. Jokea myötäilevän Kyröntien vierellä peltoaukeat ja talot ovat kylälle tyyppillistä kulttuurimaisemaa. Näistä maisemista löytyy Wäinö Aaltosen muistokivi, synnyinpaikka ja Suru-veistos Karinaisten hautausmaan sankarihaudalla.

Etäisyydet kaupunkeihin - niin Turkuun, Saloon kuin Loimaalle - ovat sujuvan automatkan päässä. Kylältä löytyy myös monimuotoista yritystoimintaa esimerkiksi ruuan

jatkojalostuksen parista. Onpa kylällä oma jäätelökin jäätelöbaareineen!



KARINAISTEN KYLÄYHDISTYS

KUMILA – PESÄPALLOA JA MARJA- JA SIENIMETSÄÄ

Kumila-Kaulanperän kylärypäs sijaitsee noin 50 kilometrin päässä Turusta valtatie 9:n ja rautatien varressa. Loimaalle matkaa on vain 25 kilometriä.

Kylältä löytyy pesäpallokenttä, rukoushuone sekä Lukontalon kupeessa vuoden 2018 alussa valmistunut liikuntahalli POP-areena. Kylällä toimii kyläyhdistyksen lisäksi muitakin yhdistyksiä, kuten Loukonkulman Martat, Loukonkulman Jahti ja Loukonkulman Lukko sekä Pöytyän Urheilijoiden pesäpallojaosto.

Pesäpalloseuralla on joukkueita lähes kaikissa juniori-ikäluokissa niin tytöille, että pojillekin. Naisten ja miesten edustusjoukkueet pelaavat Ykköspesistä. Kesäisin pesäpallo tuo kylälle paljon vierailijoita läheltä ja kaukaa. Pesäpallo on kylän keuhon aihe, täältä ponnistaa Suomen parhaimpia pesäpalloilijoita.

Kumilassa on luonto lähellä. Kontolanrahkan suo kurki-neen sekä loistavat marja- ja sienimetsät ovat vain ovenavauksen päässä. Mellilänjärven hiekkaranta ja frisbeegolfrata on vain muutaman kilometrin päässä.



KUVA: TIMO KESTI



KUMILAN KYLÄYHDISTYS

KYRÖ – KOULUTUSTA, KULTTUURIA JA KOMEA MAAUIMALA

Kyrö on Pöytyän kylistä suurin, ja siellä asuu noin 1800 henkeä. Kyrö sijaitsee mainiolla paikalla rautatien ja valtatie 9 varrella noin 40 kilometriä Turusta.



Kyröstä löytyy kattavat sivistys- ja kulttuuripalvelut. Perinteikkäällä mäellä seisovat Elisenvaaran lukio ja yhtenäiskoulu, joiden yhteydessä ovat myös kirjasto ja korkeatasoinen auditorio. Auranlaakson kansalaisopisto ja Taidekoulu Liisa Hellevi sijaitsevat torin laidalla. Kyrön tori onkin seutukunnan aktiivisin ja vilkain torikaupan keskittymä, jonne kauppiaat ja asiakkaat kerääntyvät joka keskiviikko läpi vuoden. Lisäksi torilla järjestetään Kyrön kevät- ja joulumarkkinat huhti- ja joulukuussa.

Kyrön Seudun Kyläyhdistyksen ylläpitämä komea maauimala on varsinainen kylän keidas tarjoten kesäisen virkistyspaikan kaikille lähiseudulla asuville. Kesäkauden päätyttyä maauimalassa jatketaan syysuineilla ja talven tullen avantouinneilla. Melkoisen ainutkertaista on, että koko maauimalan saunaosastoineen voi vuokrata myös yksityiskäyttöön.

Kyröstä löytyy monipuolisesti palveluja päivittäiseen asiointiin. Myös kylän oma VPK ja sen nuoriso-osasto toimivat todella aktiivisesti. Kyrön koulujen lähistöiltä löytyy hyviä lähiliikuntapaikkoja: pururata lenkkeilyyn ja hiihtoon, BMX-rata, frisbeegolf-rata, yleisurheilu-, jalkapallo- ja pesäpallokenttiä sekä jääkiekkokaukalo.

KUVA: TIMO KESTI



KYRÖ



KYRÖN SEUDUN KYLÄYHDISTYS

Kotisivut: <https://sites.google.com/view/ksky>

MUSTANOJA - KAUNIS KYLÄRAITTI JA ILOISTA YHDESSÄOLOA



Mustanojan kylä sijaitsee kulttuurihistoriallisessa kansallismaisemassa Turuntien varrella, Riihikosken ja Pöytyän kirkonkylän välillä. Riihikosken palvelut ovat muutaman kilometrin päässä ja kyläraitalta on nopea yhteys valtatielle 41. Rauhalliset hiekkatiet ja vehreät metsäpolut houkuttelevat ulkoilemaan suoraan kotiovelta. Kylän läpi virtaava Aurajoki tarjoaa mahdollisuuden vaikkapa suppailulle.

Kaunis kyläraitti on houkutellut asukkaaksi perheitä ja vuonna 2011 perustettu Mustanojan nuorekas kyläyhdistys toimii alueella aktiivisesti järjestäen koko perheen tapahtumia ympäri vuoden. Perinteinen joulujuhla, rantapäivä, jäädisco sekä erikoisemmat tapahtumat kuten eläinten jälkien tunnistus, sieniretki, hanurijumppa ja Reppuniemen tontut. Tärkeintä on iloinen yhdessä oleminen.

Kylän läpi kulkiessa matkalle osuu monia perinteikkäitä kohteita, kuten entinen Mustanojan koulu, Kyntäjäntupa ja

Reppuniemen kotiseutumuseo. Kyntäjäntupa on yksi kunnan perinteikkäimmistä juhlien viettopaikoista. Reppuniemi toimii kesäisin Pöytyän teatterin näyttämönä. Pöytyän kirkonkylän kirkkoalueella sijaitsee Museopappila.

Mustanojan kylällä on tarjolla erikoispalveluja, kuten kulta-sepän versta, verhoomo- ja restaurointipalvelut, karstaa- mo sekä tuoreimpana ratsutalli. Parin kivenheiton päässä sijaitsee virkeä Lallin teollisuusalue.

Mustanojan kylä on tehty hyvistä yhteyksistä, kauniista maisemasta, ja iloisesta meiningistä.



MUSTANOJAN KYLÄYHDISTYS

Internet: www.mustanojankylayhdistys.com

RAHKIO – VEHREÄ JA NUOREKAS

Rahkion kylä sijaitsee yhdeksän kilometrin päästä Kyröstä kauniin ja vehreän maalaismaiseman keskellä. Kylässä on aiemmin ollut oma kyläkoulu ja Rahkion estradi, jotka ovat nykyään yksityisomistuksessa.


Kylältä löytyy niin maanviljelystä kuin muutakin yritystoimintaa. Kylän ilme on vuosien saatossa nuorentunut ja kylälle on saatu nuorta väkeä niin paluumuuttajien kuin uusien muuttajien myötä.

Kyläyhdistys on järjestänyt satunnaisia tapahtumia Kakarlammen virkistysalueella.

Toivotamme lämpimästi tervetulleeksi mukaan kehittämään toimintaa!



RAHKION KYLÄYHDISTYS



RAHKIO

TOURULA JA KEIHÄSKOSKI – PAIMENENMÄESSÄ TAPAHTUU



Tourulan ja Keihäskosken kylät sijaitsevat Pöytyän pohjoiskulmilla, vanhan Yläneen alueella Säkylän sekä Loimaan rajalla.

Kylien keskipisteenä on entinen kyläkoulu Paimenenmäki, jossa koulun toiminta päättyi vuonna 1992. Tällöin kylien väki aktivoitui ja vanhan koulupiirin alueelle perustettiin Tourulan-Keihäskosken kyläyhdistys. Kylien työ Paimenenmäen hyväksi palkittiin vuonna 2008 valinnalla Varsinais-Suomen Vuoden kyläksi.

Kyläyhdistyksen lisäksi kylien alueella toimivat muut yhdistykset, martat, maamiesseura ja metsästysseura. Nämä järjestävät kyläläisille yhdessä ja erikseen monipuolisia tapahtumia, tilaisuuksia ja retkiä ympäri vuoden. Kylissä on vireän yhdistystoiminnan lisäksi myös runsaasti perinteistä

maataloutta ja muuta yritystoimintaa. Täältä löytyy niin lampaita, kanoja, broilereita, vuohia, ylämaan karjaa, koneurakointia, lihanjalostusta ja kädentaitajiakin.

Tourula ja Keihäskoski ovat aktiivisten ihmisten kyliä, jotka tarjoavat rauhallisen asuin ympäristön. Järjestetyn toiminnan lisäksi alueella on mahdollista retkeillä itsenäisesti luonnossa esimerkiksi Kirkkopolkua pitkin Tourulasta Yläneen kuntakeskukseen.

Paimenenmäestä löytyy juhla- ja kokoustilat n. 100 hengelle.



TOURULAN-KEIHÄSKOSKEN KYLÄYHDISTYS

<http://www.paimenenmaki.com/>

UUSIKARTANO


– LYSTMETTÄN TANSSILAVA JA HIMOLAN TEATTERI

Uusikartano sijaitsee Turku–Säkylätien varrella. Kylätoiminta, kuten teatterin tekokin juontavat Yläneen Uudessakartanossa juurensa aina 1980-luvun alkupuolelle. Toiminta on jatkunut noista ajoista taukoamatta, ja matkan varrella Himolan koskelta on siirrytty entisen kansakoulun tontille. Tämä nykyinen Lystmettän alue toimi jo aikoinaan historiassa herrasväen ulkoilupuinena, ja nykyäänkin alue on erinomainen paikka vapaa-ajan viettoon.

Lystmettän pihapiirissä on kioski, tanssilava, katettu katosoma ja lasten leikkipaikka. Alueella on huomioitu esteettömyys. Laiturilta pääsee virkistäytymään Yläneenjokeen. Kyläyhdistys vuokraa Lystmettän tiloja ympäri vuoden. Lystmettän läheisyydestä löytyy myös kyläyhdistyksen huoltama Pikkukosken laavu, joka on retkeilijöiden vapaasti käytettävissä. Lystmettän ylläpidon lisäksi kylä aktiivinen talkooväki huolehtii kylämaiseman kunnostamisesta.

Kylällä järjestetään toimintaa ja tapahtumia ympäri vuoden. Laskiaisrieha, yrittäjätanssit, joulunavaus – ja myyjäiset sekä keskiviikon yleisösaunavuorot avantouinteineen ovat jo perinteeksi muodostuneita tapahtumia. Kylällä on myös oma VPK paloasemineen.

Osana Uudenkartanon kyläyhdistystä toimii Himolan teatteri. Sen toiminta ei rajoitu vain kesään, sillä aktiivinen harrastajaporukka valmistaa kolme ensi-iltaa vuodessa. Yhden kesäksi Lystmettään ja kaksi sydäntalven ensi-iltaa työväentalolle Yläneen keskustaan. Vuonna 2011 kyläyhdistyksen ja Himolan teatterin työ huomioitiin valinnalla Varsinais-Suomen Vuoden kyläksi. Tittelistä kisattiin tuolloin osuvasti teemalla ”Kylät luovat kulttuuria”.



KUVA: ESSI JOKELA



UUDENKARTANONKYLÄYHDISTYS

www.uudenkartanonkylayhdistys.fi

www.himolanteatteri.net

www.facebook.com/uudenkartanonkylayhdistys

YLÄNE - VIREÄ KIRKONKYLÄ JA VAELLUSREITTEJÄ

YLÄNE



Sydämen muotoinen Yläne Satakunnan rajaseudulla oli itsenäinen kunta vuoteen 2009 asti. Vireästä kirkonkylästä löytyy terveyskeskus, kirjasto, 9-luokkainen yhtenäiskoulu, päiväkotiki ja ajanmukainen ja yhteisöllisyydestä palkittu vanhusten palvelukeskus. Yli sata yritystä tarjoaa palvelujaan, joten elintarvikeliikkeiden, apteekin, pankin, parturi-kampaamojen, lounasravintoloiden ja rautakaupan ohella alueelta löytyy apua monenlaisiin tarpeisiin. Tori kuhisee kesälauantaisin lähiruoka-, vaate- ja käsityömyyjiä. Tuoretta kalaa, lihatuotteita ja vihanneksia saat torilta myös talvisin.

Kurjenrahkan kansallispuiston monipuolinen vaellusreitistö ja Vaskijärven luonnonpuisto tarjoavat mahdollisuuden lyhyelle tai useamman päivän vaellukselle.

Yläneellä yhteisöllisyys on sydämen asia. Vireä yhdistystoiminta tarjoa tekemistä joka lähtöön. Konsertteja on moneen makuun ja liikuntaryhmiä löytyy kaikenikäisille niin kilpaurheilumielessä kuin leppoisan harrastuksen merkeissä.

Yläneen kyläyhdistys perustettiin kevättalvella 2019. Yhdistyksen tarkoitus on toimia kirkonkylän ja muiden kylien yhteenkokoajana, olla mukana tapahtumissa ja edistää alueen elinvoimaisuutta.



YLÄNEEN KYLÄYHDISTYS


PÖYTYÄN OMAKOTIYHDISTYS – YHTEISÖLLISYYDEN ASIALLA

Pöytyän Omakotiyhdistys ry on omakoti- ja pientaloasukkaiden sekä vapaa-ajanasukkaiden järjestö, jonka toiminta-alueena on koko Pöytyä. Yhdistyksen tarkoituksena on edistää ja parantaa yhdistyksen toiminta-alueen asumisviihtyvyyttä, ja pyrkiä lisäämään kunnan eri alueiden yhteisöllisyyttä ja sosiaalista kanssakäymistä. Mukana toiminnassa on noin 160 jäsenperhettä.

Pöytyän Omakotiyhdistys kuuluu valtakunnalliseen Omakotiliittoon, joka tarjoaa jäsenilleen erilaisia etuja, muun muassa energia- ja jätevesineuvontaa ja neljä kertaa vuodessa ilmestyvän Omakotilehden. Pöytyän Omakotiyhdistyksen jäsenetuihin kuuluu oksasilppurin, kaasugrillin, perkolaattorin ja markkinateltan vuokrausmahdollisuus, sekä alennuksia ja etuja yhdistyksen järjestämällä matkoilla.

Yhdistys järjestää erilaisia tapahtumia ja retkiä sekä jäsenilleen että muille kuntalaisille. Jokavuotisiin perinteisiin kuuluvat esimerkiksi kesäteatteri-ilta, ulkoilupäivä, pikkujouluristeily, lapset vastaan vanhemmat -jalkapallo-ottelu ja kesäretki jäsenten ehdottamaan kohteeseen. Yhdistyksen toimesta on järjestetty hyväntekeväisyyspauksia esimerkiksi puutarhatöissä apua tarvitseville vanhuksille, geokätköilyn opastusta sekä frisbeegolfkierroksia omassa ja lähikunnissa. Omakotiyhdistyksen aloitteesta Riihikosken Mäkiäistenrinteen alueelle saatiin oma leikkipuisto ja jalkapallokenttä, jotka palvelevat kaikkia halukkaita käyttäjiä, ja joiden ylläpidosta yhdistys vastaa.

Pöytyän Omakotiyhdistys ry toivottaa kaikki kuntalaiset tervetulleeksi toimimaan yhteisen Pöytyän hyväksi.




KUVA: TIMO KESTI



PÖYTYÄN OMAKOTIYHDISTYS RY

www.omakotiliitto.fi/poytyanoky

poytyanomakotiyhdistys@gmail.com



PÖYTYÄN KYLIEN NEUVOTTELUKUNTA

Pöytyän kylien neuvottelukunta on perustettu vuonna 2011 elinkeino- ja maaseutulausutakunnan esityksestä kunnanhallituksen päätöksellä. Tuolloin kyläyhdistyksiä oli kymmenen ja kyläyhdistyksiä on nyt neljätoista.

Pöytyän kunnan strategiassa Tulevaisuuden kotipesä 2025 tuodaan esille kylien vahvuuksien profilointi ja yhteistyön lisääminen kylien neuvottelukunnan kanssa. Kunnan strategian kulmakivet ovat elinvoima, hyvinvointi ja kehittyvä kunta.

Neuvottelukunnan tarkoituksena on Pöytyän kunnan ja kylien välisen yhteistyön vahvistaminen ja monipuolistaminen sekä kylien keskinäisen yhteistyön ja tuntemisen edistäminen. Lisäksi neuvottelukunnan tehtäviin kuuluu muun muassa kehittämisehdotusten tekeminen sekä tarvitsevien koulutus- ja neuvottelutilaisuuksien järjestäminen ja koordinointi.

Neuvottelukunta on yksi kunnan vaikuttajaryhmistä. Muita ovat lapsi- ja perheneuvosto, nuoriso-valtuusto ja vanhus- ja vammaisneuvosto.

Kukin toimintaan mukaan haluava pöytyäläinen kylä valitsee omat edustajansa neuvottelukuntaan. Edustajan nimeävät kylät, joissa on toimiva päätöksentekoeelin tai -järjestelmä. Neuvottelukunta kokoontuu tarvittaessa, pääsääntöisesti 3–4 kertaa vuodessa.

Kokouksiin kutsutaan tarvittaessa asiantuntijoita mm. järjestöistä ja kunnan eri toimialoilta. Näissä tilaisuuksissa neuvottelukunta antaa suoraan kylien palautteen toimialoille. Lisäksi neuvottelukunta:

- käy keskustelua kyliä kiinnostavista asioista
- seuraa kylien palvelujen, infrastruktuurin ja elinolojen kehitystä, koordinoi kylien valmiustoimintaa
- tekee esityksiä ja aloitteita toimialoille ja kunnan hallinnolle
- antaa lausuntoja mm. kunnan palveluverkkoihin ja palvelujen sisältöön, maankäyttöön sekä ympäristöön liittyvissä asioissa
- seuraa päätöksentekoa, joka vaikuttaa kylien elinoloihin
- edistää asukkaiden osallistumista kunnan päätöksentekoon
- tiedottaa toiminnastaan
- toimii yhdistysten vertaistukena
- edesauttaa kylien kehittämistä.

Neuvottelukunnan sihteerinä toimii kunnan kulttuurisihteerinä Taina Myllynen puh. 050 560 7168, taina.myllynen@poytya.fi.

PÖYTYÄ

Tulevaisuuden kotipesä.

vaihde puh. (02) 481 000 klo 9-15
www.poytya.fi

